



Ministério do Desenvolvimento Regional - M D R
Companhia de Desenvolvimento dos Vales do São Francisco e do Parnaíba
PR/GB

CIN.º: 093/2021


Data: 13 / 07/2021

De: PR/GB
Para: AD, AI, AR, PR/AJ, Consad/AU e Superintendências Regionais
Assunto: Acórdão nº 1213/2021 – TCU-Plenário

Prezados Senhores,

1. Faço referência ao Acórdão nº 1213/2021-TCU-Plenário, anexo, por meio do qual o Tribunal de Contas da União - TCU autorizou em caráter provisório a Codevasf dar seguimento aos pregões referenciados no Anexo I do relatório e, no caso dos certames já concluídos, celebrar novos contratos derivados das atas de registro de preços pactuadas, após a adoção das providências solicitadas no referido acórdão.
2. Sobre o assunto, encaminho a Vossa Senhoria cópia do Procedimento - Enquadramento de Vias para Obras de Pavimentação a ser utilizado pela Sede e Superintendências Regionais nos Sistemas de Registro de Preços realizados pela Codevasf, que tenham por objeto a realização de serviços de pavimentação de vias públicas nos municípios da área de atuação da Empresa, o qual foi encaminhado ao TCU para comprovação do atendimento das determinações contidas no Acórdão.

Atenciosamente,



MARCELO ANDRADE MOREIRA PINTO
Diretor-Presidente

PRESIDÊNCIA

ATO Nº 022/2021-PR, de 9 de julho de 2021.


O Presidente da Companhia de Desenvolvimento dos Vales do São Francisco e do Parnaíba - Codevasf, no uso das atribuições que lhe são conferidas pelo artigo 72 do Estatuto da Empresa, aprovado pela Assembleia Geral Extraordinária, de 8 de agosto de 2017, publicada no Diário Oficial da União, de 9/8/2017, e posteriores alterações, e de acordo com o artigo 23 do Regimento Interno da Diretoria Executiva da Codevasf,

RESOLVE:

Aprovar, ad referendum da Diretoria Executiva, em cumprimento ao Acórdão nº 1213/2021-TCU-Plenário, o Procedimento - Enquadramento de Vias para Obras de Pavimentação, edoc c5bf5986-e, constante do processo nº 59500.001486/2021-48-e, a ser utilizado pela Sede e Superintendências Regionais nos Sistemas de Registro de Preços realizados pela Codevasf, que tenham por objeto a realização de serviços de pavimentação de vias públicas nos municípios da área de atuação da Empresa


MARCELO ANDRADE MOREIRA PINTO
Diretor-Presidente

Processo nº 59500.001486/2021-48

CODEVASF 	CÓDIGO	DATA DE APROVAÇÃO 09/07/2021	INSTRUMENTO / N° AR N° 22/2021	PÁGINA 1 / 8
PROCEDIMENTO - ENQUADRAMENTO DAS VIAS PARA OBRAS DE PAVIMENTAÇÃO				

SUMÁRIO


1 OBJETIVO, 02/05

2 DEFINIÇÕES, 02/05

3 DESCRIÇÃO DOS PROCEDIMENTOS, 03/05

4 DISPOSIÇÕES FINAIS, 04/05

Anexos

	PROCEDIMENTO - ENQUADRAMENTO DAS VIAS PARA OBRAS DE PAVIMENTAÇÃO	PÁGINA 2 / 8
---	---	-------------------------------

1 OBJETIVO

Este procedimento tem por finalidade o atendimento às providências determinadas no Acórdão nº 1213/2021-TCU-Plenário para, no âmbito da Sede e Superintendências Regionais da Codevasf:

- (i) Definir os critérios técnicos e os procedimentos que devem ser adotados pela Sede e Superintendências Regionais para avaliar, comprovar e controlar o enquadramento das vias indicadas para intervenção aos padrões de projetos licitados por meio de pregões eletrônicos promovidos com vistas ao registro de preços de serviços de pavimentação de vias públicas situadas na área de atuação da Codevasf;
- (ii) Formalizar os procedimentos e controles a serem adotados na realização dos ajustes de projetos executivos das vias objeto de intervenção aos padrões de projeto referidos no item anterior, de modo que reste demonstrada e assegurada a integral compatibilidade dos serviços demandados com os contratados em termos de qualidade e quantidades.

2 DEFINIÇÕES

Neste procedimento, os termos ou expressões têm o seguinte significado e/ou interpretação:

CODEVASF – Companhia de Desenvolvimento dos Vales do São Francisco e do Parnaíba – Empresa pública vinculada ao Ministério do Desenvolvimento Regional MDR, com sede no Setor de Grandes Áreas Norte, Quadra 601 – Lote 1 – Brasília-DF.

CONTRATADA – Empresa licitante selecionada e contratada pela CODEVASF para a execução dos serviços.


CONTRATO – Documento, subscrito pela CODEVASF e a licitante vencedora do certame, que define as obrigações e direitos de ambas com relação à execução dos serviços.

ESPECIFICAÇÃO TÉCNICA – Documento que descreve, de forma precisa, completa e ordenada, os materiais e os procedimentos de execução a serem adotados na construção. Têm como finalidade complementar a parte gráfica do projeto.

FISCALIZAÇÃO – Equipe da CODEVASF indicada para exercer em sua representação a fiscalização do contrato.

PROJETO EXECUTIVO – É o conjunto dos elementos necessários e suficientes à execução completa da obra ou serviços de engenharia, de acordo com as normas pertinentes da Associação Brasileira de Normas Técnicas – ABNT.

SUPERINTENDÊNCIA REGIONAL – Unidade executiva descentralizada subordinada diretamente à presidência da CODEVASF, situada em Brasília /DF, em cuja jurisdição territorial localizam-se os serviços de engenharia objeto deste procedimento.

	PROCEDIMENTO - ENQUADRAMENTO DAS VIAS PARA OBRAS DE PAVIMENTAÇÃO	PÁGINA 4 / 8
---	---	-------------------------------

de uma via ou localidade indicada, desde que devidamente discriminadas no corpo do documento quanto ao enquadramento nos critérios técnicos estabelecidos.

3.2 Projeto Executivo

Quando da elaboração do Projeto Executivo, seja pela Codevasf ou pela Contratada, as informações descritas no Formulário – Checklist de Enquadramento de Vias devem ser utilizadas para assegurar a compatibilidade dos serviços demandados com os contratados e garantir padrões de qualidade e quantidade das obras.

Caso o Projeto Executivo aponte a necessidade de realização de intervenções fora do padrão de especificações contidas no projeto licitado, não identificadas no momento da vistoria e preenchimento do Formulário – Checklist de Enquadramento de Vias, como por exemplo, escavações em rochas, drenagem profunda, dentre outras, a via indicada deverá ser substituída por outra que se enquadre aos critérios técnicos estabelecidos no item 3.1. Um novo Formulário – Checklist de Enquadramento de Vias deverá ser preenchido contendo tais informações.

A Ordem de Serviço para execução dos serviços de pavimentação somente poderá ser emitida após aprovação do Projeto Executivo pela Codevasf.

Caso a via indicada seja considerada como “não enquadrada”, deverá ser feita uma avaliação, no ato da visita, para identificação/substituição por outras vias que atendam aos critérios técnicos estabelecidos no Formulário – Checklist de Enquadramento de Vias. O formulário deverá ser arquivado para eventuais consultas futuras.

4 DISPOSIÇÕES FINAIS

Dúvidas de interpretação do presente Procedimento serão dirimidas pela Área de Gestão Estratégica no que se refere ao teor redacional, pela Área de Desenvolvimento Integrado e Infraestrutura – AD quanto ao mérito técnico-operacional do documento.


Os casos omissos devem ser submetidos à Área de Desenvolvimento Integrado e Infraestrutura – AD e poderão ser apreciados pela Diretoria Executiva – DEX, se necessário.

LISTA DE ANEXOS

ANEXO I – Formulário – Checklist de Enquadramento de Vias

ANEXO II - Nota Técnica (modelo)


ANEXO III – Relatório Fotográfico (modelo)

CODEVASF 	PROCEDIMENTO - ENQUADRAMENTO DAS VIAS PARA OBRAS DE PAVIMENTAÇÃO	PÁGINA 5 / 8
---	---	-------------------------------

ANEXO I - Formulário – Checklist de Enquadramento de Vias

CODEVASF 				CHECKLIST DE ENQUADRAMENTO DE VIAS			
ESTADO: <i>Inserir Estado</i>				MUNICÍPIO: <i>Inserir Município</i>			
LOCALIZAÇÃO DA VIA: <i>Inserir bairro, coordenadas de localização da via (UTM)</i>							
EDITAL: <i>Inserir Edital de Referência</i>				CONTRATO Nº: <i>Inserir número do Contrato</i>			
CRITÉRIOS TÉCNICOS			SIM	NÃO	OBSERVAÇÕES		
1. A via indicada está localizada dentro do limite da área de atuação da Codevasf?					<i>Informar se a via indicada está localizada na área da Sede ou Superintendência Regional, indicando qual.</i>		
2. A via indicada é integralmente de domínio público?					<i>Informar nº do Decreto Municipal ou outro documento de referência..</i>		
3. A via indicada apresenta boas condições de trafegabilidade para tráfego leve (trânsito de pedestres, veículos de passeio e veículos comerciais leves)?					<i>Informar condições gerais de utilização da via.</i>		
4. A via possui baixa declividade, compatível com drenagem superficial?					<i>Informar condições gerais em relação à execução da drenagem da via.</i>		
5. É dispensada a realização de obras complementares (drenagem profunda, escavação de rochas, remoção de pavimento existente, etc)?					<i>Informar quais obras complementares são necessárias, se for o caso.</i>		
INFORMAÇÕES ADICIONAIS: <i>Inserir outras informações relevantes, se for o caso.</i>							
A via indicada pode ser enquadrada para intervenção, de acordo com o projeto licitado*? () Sim () Não							
Local e data: <i>Inserir local e data de realização da vistoria.</i>				Responsável pelo preenchimento: <i>Inserir nome, matrícula e assinatura.</i>			

* Para que a via seja considerada "enquadrada", todos os itens dos critérios técnicos devem ser assinalados como "SIM". Em caso de "NÃO" ser assinalado em algum dos itens, deve ser apresentada justificativa detalhada no campo "Informações Adicionais".

	PROCEDIMENTO - ENQUADRAMENTO DAS VIAS PARA OBRAS DE PAVIMENTAÇÃO	PÁGINA 6 / 8
---	---	-------------------------------

ANEXO II - Nota Técnica (modelo)

NOTA TÉCNICA

NÚMERO: XX/2021

DATA: (XX/XX/XXX)

ORIGEM: XX/XX/XX

REFERÊNCIA: SRP – Pavimentação – SRP nº XXXX – - UF XXXs

OBJETIVO: Relatório de visita técnica para XXXXXXXX

HISTÓRICO E CONTEXTUALIZAÇÃO: Em XX/XX/XXX foram indicadas as seguintes vias XXXXXX para pavimentação, no município de XXXXX, no estado do XXXX.

No dia XX/XXX/XXX foi realizada visita técnica ao município ora mencionado, nas seguintes vias: XXXXXXXX.

ANÁLISE TÉCNICA: As vias sugeridas foram visitadas e vistoriadas conforme Relatório Fotográfico anexo.


Não foram encontrados impeditivos técnicos para a pavimentação das vias vistoriadas, que poderão receber os serviços discriminados na Ata de Registro de Preços nº XXX/XX para pavimentação em XXXX.

FUNDAMENTAÇÃO LEGAL: Ata de Registro de Preços nº XX/XXXX, Lei 13.303/2016

CONSIDERAÇÕES FINAIS: As vias encontram-se aptas a receberem os serviços de pavimentação em XXXX, no valor de R\$ XXXXX, conforme ofício nº XXX/XXXX.

FONTE DE PESQUISA: Visita técnica ao município de XXX, no estado do XXX.

RESPONSÁVEL PELAS INFORMAÇÕES:

CODEVASF 	PROCEDIMENTO - ENQUADRAMENTO DAS VIAS PARA OBRAS DE PAVIMENTAÇÃO	PÁGINA 3 / 8
---	---	-------------------------------

3 DESCRIÇÃO DOS PROCEDIMENTOS

3.1 Enquadramento de vias para obras de pavimentação

Após a conclusão do procedimento licitatório, a Sede e/ou Superintendência Regional deverão receber do beneficiário a indicação da localidade e vias que apresentam necessidade de intervenções com a execução de obras de pavimentação.

Será destacada uma equipe técnica, que realizará a visita à localidade e vias indicadas, com o objetivo de avaliar o enquadramento das mesmas aos padrões de projeto licitado.


Os critérios técnicos a serem observados para enquadramento das vias são:

- a) A via deverá estar localizada dentro do limite da área de atuação da Codevasf, definido na Lei nº 6.088/1974, que dispõe sobre a criação da Codevasf, alterado pela Lei nº 14.053/2020.
- b) A via deverá ser integralmente pública, conforme declaração detalhada emitida pela Prefeitura Municipal, indicando as coordenadas geográficas (UTM) do início e fim da via, bem como a confirmação de que a mesma é de domínio público.
- c) A via deverá ser de utilização local, já consolidada, ou seja, apresentar boas condições de trafegabilidade para tráfego leve (trânsito de pedestres, veículos de passeio e veículos comerciais leves), não sendo permitido o enquadramento caso a via necessite de estudos de tráfego, estudos de cargas, ensaios geotécnicos ou quaisquer outros estudos técnicos prévios à execução dos serviços.
- d) A via deverá apresentar topografia compatível, ou seja, com baixa declividade, de maneira que a drenagem seja superficial. A via não poderá ser considerada “enquadrada” em caso de necessidade de execução de drenagem profunda ou obras de arte.
- e) A via não poderá apresentar material de 3ª categoria na superfície, não sendo permitido o enquadramento em caso de necessidade de utilização de quaisquer artifícios para retirada ou explosão de rochas.

A equipe técnica deverá preencher o Formulário – Checklist de Enquadramento de Vias constante no Anexo I.

Para que a via seja considerada “enquadrada”, todos os itens dos critérios técnicos devem ser assinalados com “SIM” no Formulário – Checklist de Enquadramento de Vias, confirmando a consonância com os projetos licitados e a possibilidade de intervenção na via indicada.

Ato contínuo, a equipe técnica deverá elaborar Nota Técnica, conforme modelo constante no Anexo II, contendo Relatório Fotográfico (Anexo III), podendo contemplar informações de mais

	PROCEDIMENTO - ENQUADRAMENTO DAS VIAS PARA OBRAS DE PAVIMENTAÇÃO	PÁGINA 7 / 8
---	---	-------------------------------

XXXXXXX

NOME COMPLETO DO RESPONSÁVEL PELA NOTA TÉCNICA


ASSINATURA / CARIMBO

DE ACORDO:

XXXXXXX

NOME COMPLETO DO SUPERIOR HIERÁRQUICO

ASSINATURA / CARIMBO

CODEVASF 	PROCEDIMENTO - ENQUADRAMENTO DAS VIAS PARA OBRAS DE PAVIMENTAÇÃO	PÁGINA 8 / 8
---	---	-------------------------------

ANEXO III – Relatório Fotográfico (modelo)

Relatório Fotográfico

OBRA: Pavimentação em XXXXX, Ata de Registro de Preços nº XXXX

MUNICÍPIO/ESTADO: XXXX –XX

Foi realizada a visita técnica nas vias localizadas no município de XXX, no estado do XXXXX, conforme relação a seguir: XXXXXXXXXX.

Os trechos solicitados foram vistoriados e considerados aptos a receberem os serviços em questão.

A relação fotográfica encontra-se a seguir:




Figura 1 - Inserir localização da via

Local e data: XX/XX/XXXX

Responsável pelas informações: _____